
0+900.00
studnia skr 1
0+800.00
120.2
120.0
120.3
120.5
120.5
120.4
120.0
120.3
120.2
120.0
120.2
120.2
120.3
120.2
120.3
120.2
119.9
120.2
120.1
119.8
120.0
120.0
120.0
120.0
120.0
119.7
120.1
120.0
119.9
119.8
119.5
119.7
119.8
119.8
119.6
119.6
119.9
119.7
119.2
119.4
119.5
119.5
119.5
119.5
119.4
119.3
119.6

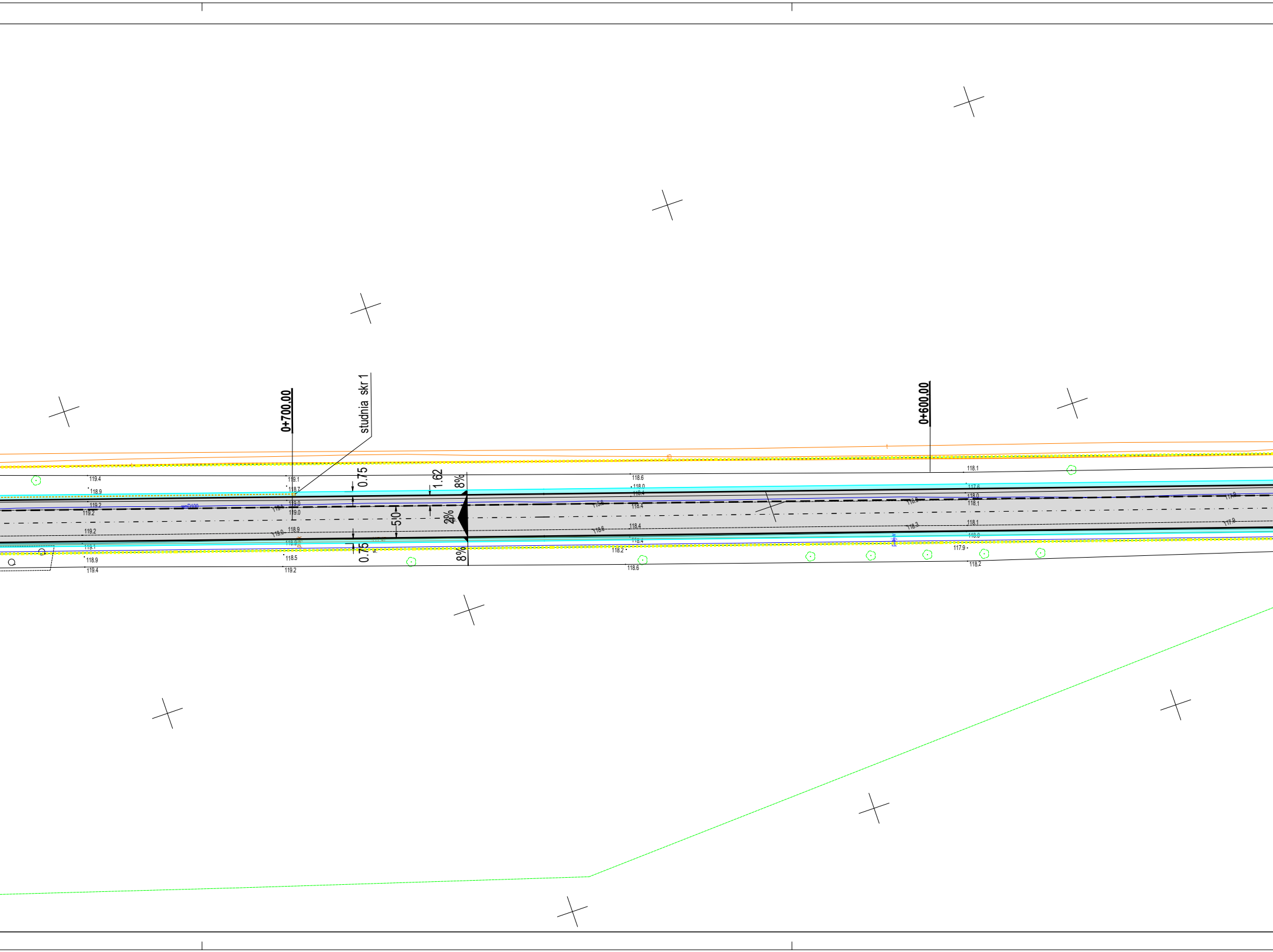
0+700.00
studnia skr 1
0+600.00
0.75
1.62
8%
5.0
2%
0.75
8%
wD100
119.4
118.9
119.2
119.2
119.2
119.1
118.9
119.4
119.1
118.7
119.0
119.0
119.4
118.9
119.0
118.9
118.5
119.2
118.6
118.0
118.4
118.6
118.4
118.6
118.4
118.4
118.2
118.6
118.1
117.6
118.0
118.1
118.6
118.1
118.3
118.0
117.9
118.2
117.9
117.9

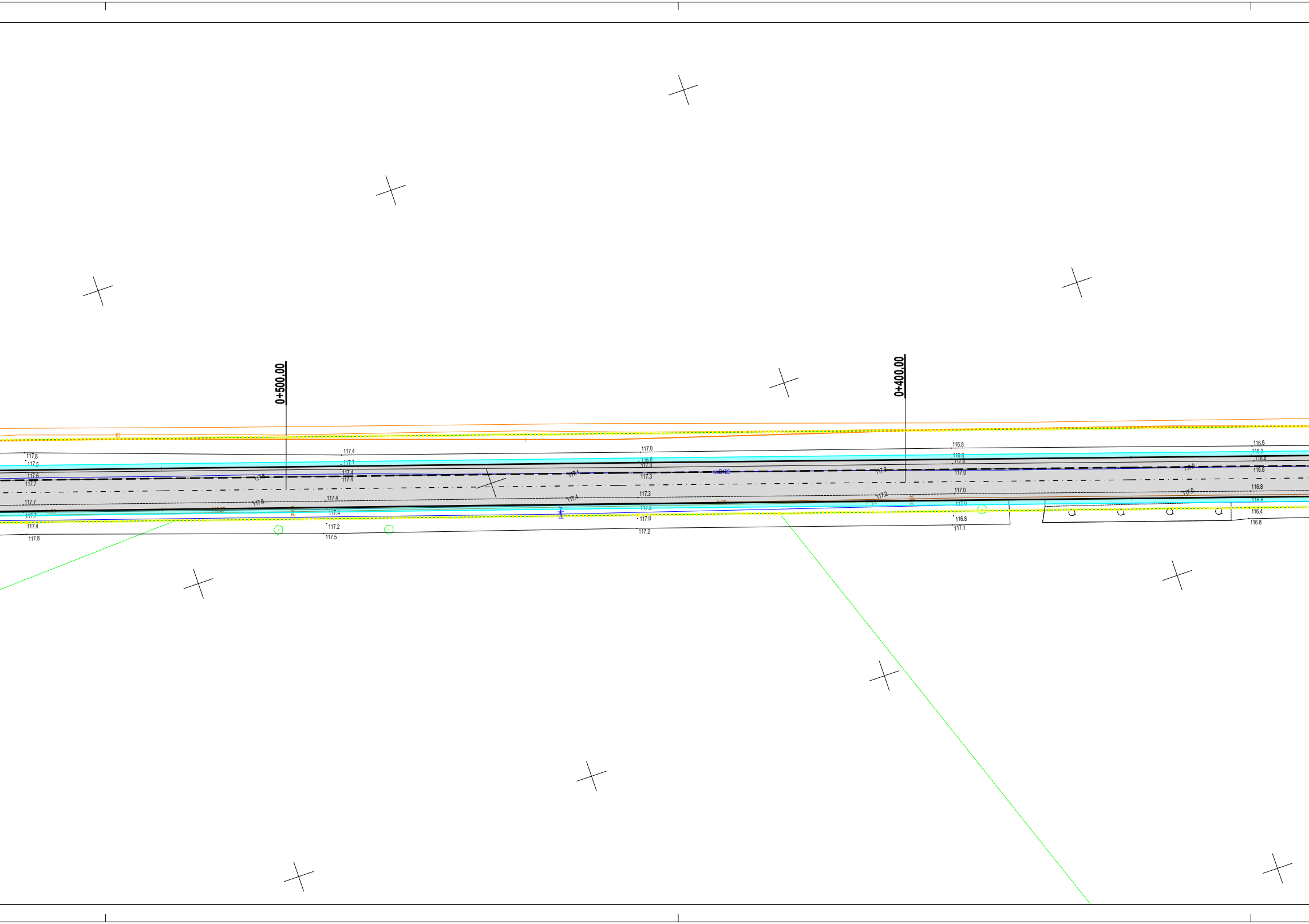
0+500.00
0+400.00
117.8
117.5
117.6
117.7
117.7
117.7
117.4
117.8
117.4
117.1
117.4
117.4
117.6
117.6
117.4
117.4
117.2
117.5
117.4
117.4
117.0
116.8
117.3
117.3
117.3
117.3
117.0
117.2
wsD160
117.2
117.2
116.8
116.8
117.0
117.0
117.0
117.0
116.8
117.1
117.0
117.0
116.6
116.3
116.8
116.8
116.8
116.8
116.4
116.8

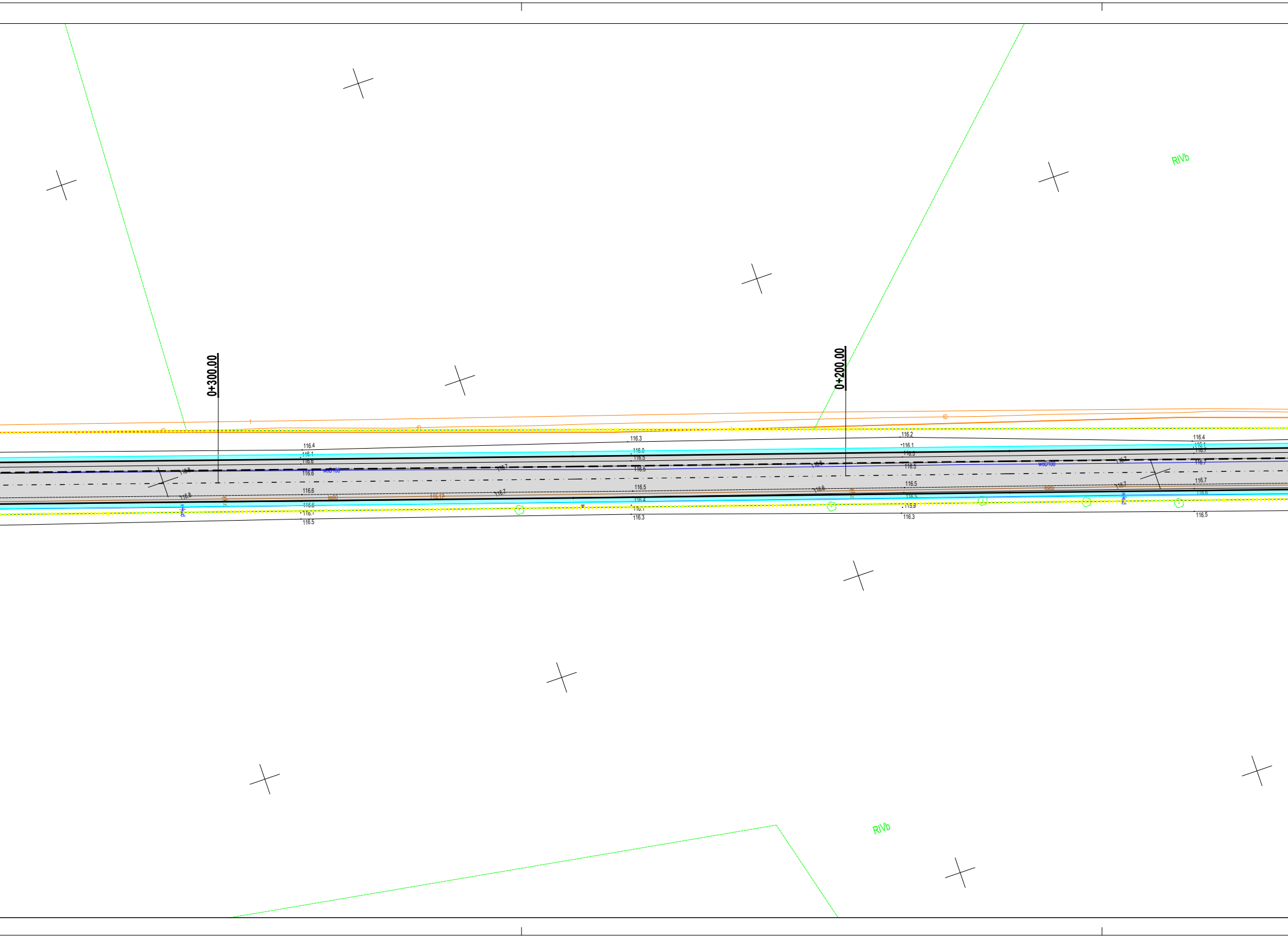
RIVb
0+300.00
0+200.00
tD
tD
116.4
116.1
116.6
116.6
116.8
woD100
116.7
116.6
116.8
ks80
115.17
116.7
116.6
116.1
116.5
w
116.3
116.0
116.5
116.5
116.5
116.4
116.1
116.3
116.2
116.1
116.5
116.5
116.6
116.6
116.5
116.5
115.9
116.3
woD100
116.7
ks80
116.7
116.4
116.1
116.7
116.7
116.7
116.6
116.5
RIVb

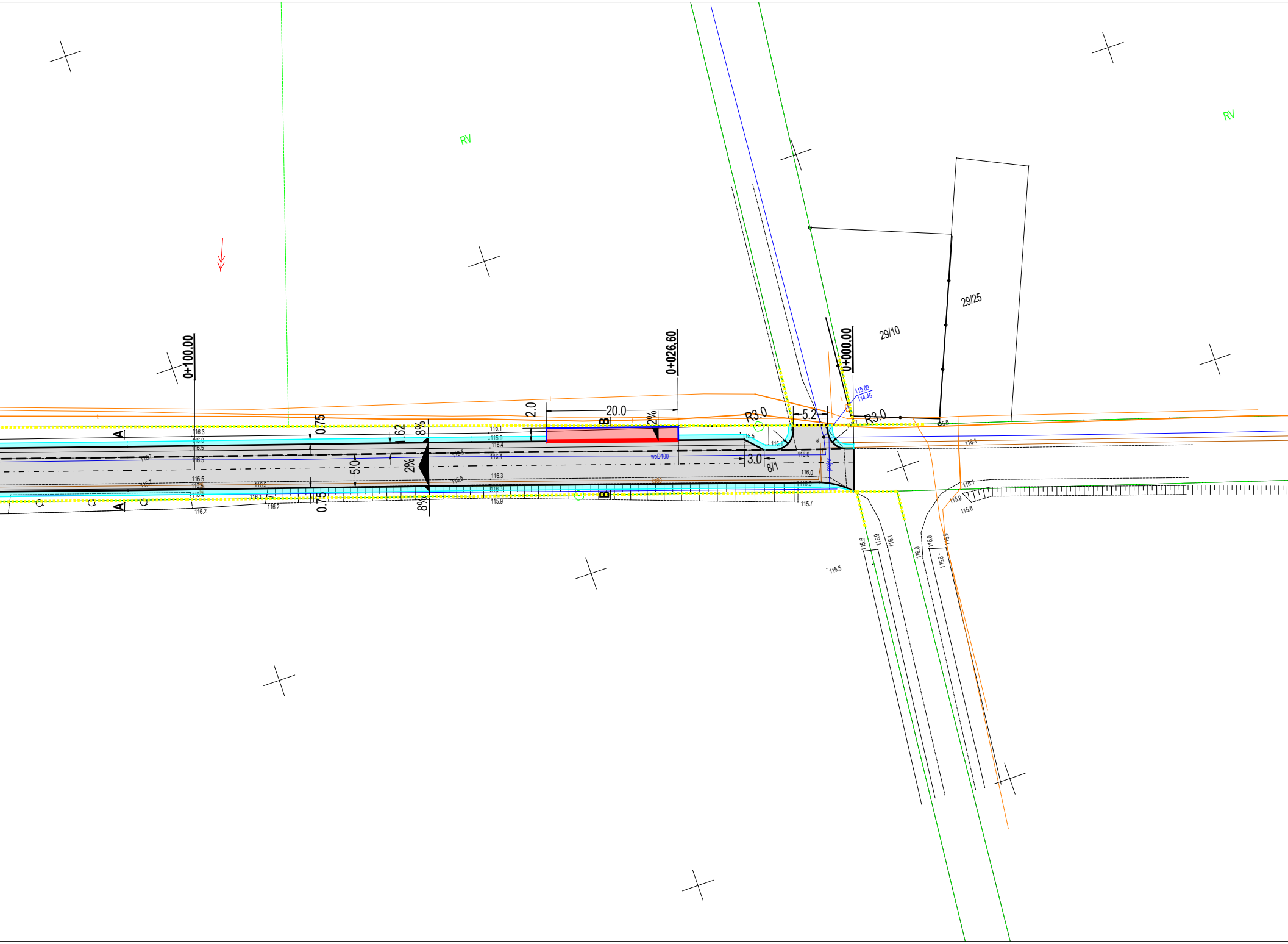
RV
RV
0+100.00
0+026.60
0+000.00
29/10
29/25
R3.0
R3.0
5.2
20.0
2.0
2%
B
B
A
A
0.75
0.75
1.62
8%
8%
5.0
2%
3.0
8/1
115.89
114.45
woD100
proj.w
116.3
116.0
116.5
116.7
116.5
116.4
116.2
116.1
115.9
116.4
116.3
115.5
116.1
116.0
116.0
115.7
116.1
115.9
115.6
115.6
115.9
116.1
116.0
116.0
115.9
115.6
115.5

PROJEKT ZAGOSPODAROWANIA TERENU
SKALA 1:500

LEGENDA :

▨	Jezdnia bitumiczna - beton asfaltowy AC11S
▨	Pobocze twarde - beton asfaltowy AC11S
🟥	Peron - kostka betonowa gr. 6cm
🟦	Pobocza wzmocnione - mieszanka niezwiązana C90/3
━	Krawężnik 15x30x100 wystający 12cm
━	Obrzeże 8x30x100 zatopione
□- - - -□	Kanał technologiczny
- - - -	granice działek

ZAKŁAD USŁUG PROJEKTOWO-BUDOWLANYCH
"R-PROJEKT"
ul. Ks. W. Blizińskiego 1
62-850 Lisków
tel. 606 471 330
email: rygas.projekt@gmail.com

INWESTOR : Gmina Żelazków Żelazków 138, 62-817 Żelazków			
NAZWA OBIEKTU: Droga powiatowa nr 4708P		branża: Drogowa	
TEMAT OPRACOWANIA: Przebudowa odcinka drogi gminnej nr 4708P w m. Dębe gminy Żelazków			
LOKALIZACJA: Dębe gm.Żelazków	dz.: 8/1 - obr.0005 Dębe jedn. ewid 300711_2 Żelazków		
RYSUNEK: Plan sytuacyjny		nr rysunku 1	skala: 1:500
PROJEKTANT : inż. Arkadiusz Rygas	WKP/0300/POOD/13	podpis:	
OPRACOWAŁ: inż. Arkadiusz Rygas		podpis:	